

L'eau vous informe


Lettre d'information n°87 du RPDE - Mars 2016

La Vienne, Chabanais, Charente (16)



AU FIL DE L'EAU

La ressource en eau à mi-mars



Les **15 premiers jours de mars** ont été marqués des **précipitations importantes et variables** dans le temps. Entre le 1^{er} et le 15 mars, il est tombé : 37,6 mm à [Poitiers](#), 42,6 mm à [Niort](#), 35,7 mm à [Cognac](#) et 32,2 mm à [La Rochelle](#). Par conséquent, les **débits des rivières** ont augmenté ponctuellement en lien avec ces précipitations importantes. Ils restent, pour la plupart des stations, **supérieurs au débit moyen mensuel**. Mi-mars, les **3/4 des piézomètres** indiquent des **niveaux supérieurs à la moyenne** interannuelle.

Les projets d'arrêtés cadre 2016

Les **projets d'arrêtés cadre 2016** définissant le cadre des dispositions à mettre en oeuvre en matière de gestion des situations de crise liées à l'apparition d'une sécheresse ou d'un risque de pénurie d'eau ont été soumis à la **consultation du public** (départements [16](#), [17](#) et [79](#)) du 22 février au 13 mars 2016 et d'autres le sont encore jusqu'au 20 mars (département [86](#)).



Consultez le dernier bulletin mensuel de situation hydrologique au format vidéo

En savoir plus sur la **situation de l'eau du mois de février 2016 au format vidéo** (durée : 4min 59s).
[Consultez le bulletin vidéo](#)

NOTRE SITE INTERNET

Nouvelles cartes dans l'atlas cartographique

Découvrez les nouvelles cartes mises en ligne dans [l'atlas cartographique de l'ORE](#) sur la thématique de l'eau :

- [Bilan pluviométrique février 2016](#)
- [Etat des aquifères de Poitou-Charentes au 29 février 2016](#)
- [Les cours d'eau classés au titre de la continuité écologique en Aquitaine Limousin Poitou-Charentes](#)
- [L'aléa retrait-gonflement des sols argileux en Aquitaine Limousin Poitou-Charentes](#)

L'ACTU DES ACTEURS DE L'EAU

Journée mondiale de l'eau



Comme chaque année la journée mondiale de l'eau sera célébrée le **22 mars**. Instituée par l'**Organisation des Nations Unies** depuis 1992, cette journée vise à **sensibiliser pour une gestion durable des ressources en eau**.

A cette occasion, [Grand Poitiers](#) propose des animations gratuites autour du thème de cette année "L'eau et la culture" : conférence, visite, balade, nature ... Et l'[agence de l'eau Loire-Bretagne](#) diffuse auprès des écoles, collèges et lycées une affiche de sensibilisation sur le thème "Il y a de la vie dans l'eau ! Ici et ailleurs". Cette affiche présente trois projets réalisés par des élèves dans le cadre du concours d'affiches organisé par l'agence de l'eau.

Les nouveaux outils de l'ORENVA

L'**Observatoire régional des espèces exotiques envahissantes des milieux aquatiques de Poitou-Charentes** (ORENVA) vient de mettre à disposition de tous de nouveaux outils sur son site internet concernant les thèmes suivants : la **détection précoce - alerte des plantes émergentes** et les **sciences participatives**. La **liste provisoire des Espèces exotiques envahissantes de Poitou-Charentes**, réalisée par le Conservatoire Botanique Sud-Atlantique est également à consulter.

Sommaire

AU FIL DE L'EAU

- La ressource en eau à mi-mars
- Les projets d'arrêtés cadre 2016
- Consultez le dernier bulletin mensuel de situation hydrologique au format vidéo

NOTRE SITE INTERNET

- Nouvelles cartes dans l'atlas cartographique

L'ACTU DES ACTEURS DE L'EAU

- Journée mondiale de l'eau
- Les nouveaux outils de l'ORENVA
- Contrat Territorial Vienne Aval, nouveau site internet
- Film sur la continuité écologique
- Quels poissons peuplent nos rivières ?
- Respect des normes par les pesticides dans les eaux souterraines
- Stratégie du SAGE Charente et commissions géographiques

Carte du mois



Synthèse des campagnes de l'Observatoire National Des Étiages en Poitou-Charentes en 2015 - Campagnes de mai à septembre
[Agrandir la carte](#)

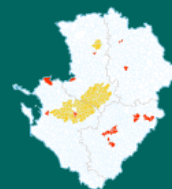
Chiffre du mois

501

C'est en milliards de m³, le volume moyen annuel des précipitations en France. (Source : Soes, février 2016)

Enquêtes publiques

Donner son avis



Du 21 mars 2016 au 22 avril 2016
Enquête publique portant sur le projet de révision du Schéma d'Aménagement et de Gestion des Eaux du bassin de la Boutonne (Communes de Charente-Maritime et Deux-Sèvres)

[Accédez aux enquêtes publiques "Eau"](#)

Agenda

23 mars 2016
Conférence "La magie des nuages, l'eau dans tous ses états", à Poitiers (86)

Contrat Territorial Vienne Aval, nouveau site internet



Le **Contrat Territorial Vienne Aval** lance son site Internet : www.vienne-aval.fr. Retrouvez-y toutes les **informations utiles** sur le Contrat Territorial, avec la **présentation des actions** (formations, sorties nature, travaux...) sans oublier l'**actualité** ou des **informations pratiques**. Chaque mois, en partenariat avec la réserve du Pinail, dans la rubrique "zoom", découvrez une **espèce en lien avec le milieu aquatique** et présente dans le **périmètre du Contrat**.

Film sur la continuité écologique



Ce film de 4 minutes, réalisé par l'**Agence de l'Eau Rhône Méditerranée-Corse** avec le concours de l'**ONEMA**, montre l'intérêt de la continuité écologique pour la **qualité de l'eau des rivières**, que ce soit pour leur **bon fonctionnement** grâce au **transit des sédiments** ou pour la **biodiversité**. Il indique que des **solutions** existent pour **redonner libre-cours aux rivières françaises** (passes-à-poissons, rivière de contournement ou effacement) et appelle les acteurs à agir efficacement. [Consulter la vidéo "Redonnons libre-cours à nos rivières !"](#)

Quels poissons peuplent nos rivières ?



Les agences de l'eau et l'**ONEMA** ont enrichi leur **application mobile** sur la qualité des rivières par le **recensement des espèces de poissons**, des plus communes aux plus menacées, présentes dans les cours d'eau métropolitains. L'**application « Qualité rivière »** permet désormais de consulter via **smartphone et tablette** les **espèces de poissons** qui vivent et circulent dans les rivières de France. Ces données, fournies par l'Onema, sont issues de **2 500 sites de pêche répartis sur l'ensemble du territoire**. Une **centaine d'espèces** sont répertoriées. L'application « qualité rivière » est disponible gratuitement sur [AppStore](#) et [Android Market](#).


Respect des normes par les pesticides dans les eaux souterraines



Le service "Observation et Statistiques" du Ministère de l'Environnement, de l'Énergie et de la Mer propose sur son site une rubrique faisant le point sur un sujet d'actualité. Celui consacré au **respect des normes par les pesticides dans les eaux souterraines** a récemment été mis à jour. En 2013, **482 des 2 230 points de mesure**, soit 21,6 %, **ne respectent pas les normes de qualité DCE** (Directive Cadre sur l'Eau) pour les pesticides. [Consultez l'article détaillé sur le site du Ministère](#)

Stratégie du SAGE Charente et commissions géographiques

En mars et en avril 2016, l'**EPTB Charente** lance une **nouvelle phase de concertation** pour **finaliser la stratégie du SAGE Charente** dans le cadre des commissions géographiques. Des réunions de **commissions géographiques** (Charente amont, Tardoire - Karst - Touvre, Charente médiane, Marais - Littoral, Né - Seugne) sont ainsi de nouveau organisées avec pour objectif de prioriser le contenu et l'organisation des orientations du SAGE Charente en fonction des enjeux et objectifs locaux et de bassin. Consultez la **programmation** de ces réunions sur [le site de l'EPTB Charente](#).



L'eau vous informe

Lettre d'information du Réseau Partenarial des Données sur l'Eau
www.eau-poitou-charentes.org

Action financée par la
Région Aquitaine Limousin Poitou-Charentes
R É G I O N
AQUITAINE
LIMOUSIN
POITOU-CHARENTES

Avec la participation de :
Agence de l'Eau Adour-Garonne
Agence de l'Eau Loire-Bretagne
Département de la Vienne



29 mars 2016
Conférence sur les perturbateurs endocriniens dans notre environnement, au Cébron (79)

Du 20 au 30 mars 2016
Semaine pour les alternatives aux pesticides (79)

31 mars 2016
Journées de formation : Gestion concertée de la ressource en eau (17)

Retrouvez les autres dates sur le site du RPDE :
www.eau-poitou-charentes.org/agenda.html

Documentation



L'eau et les milieux aquatiques - Chiffres clés - Édition 2016

Ce document s'appuie sur les données publiques de l'eau, partagées au sein du système d'information sur l'eau. Cette publication dresse un panorama concis de la situation de l'eau et des milieux aquatiques autour de différents enjeux. [Consultez la publication](#)



Plaquette sur les poissons migrateurs du bassin de la Vienne

Depuis quelques années, de nombreuses initiatives ont contribué à favoriser le retour des poissons migrateurs sur le bassin de la Vienne. A travers cette plaquette, l'EPTB Vienne a souhaité retracer l'histoire des migrations sur le bassin de la Vienne et mettre en avant la dynamique engagée pour restaurer les populations de poissons migrateurs. [Consultez la plaquette](#)

Animateur :

L'ORE
Observatoire Régional de l'Environnement

Observatoire Régional de l'Environnement Poitou-Charentes
Téléport 4 Antarès, B.P.50163
86962 FUTUROSCOPE CHASSENEUIL Cedex
Tél. : +33 (0) 5 49 49 61 00
Mail : rpde@observatoire-environnement.org
Plus d'infos sur l'environnement dans votre région
www.observatoire-environnement.org