


# L'eau vous informe



Lettre d'information n°88 du RPDE - Avril 2016

La Vienne, Chabonais, Charente (16)

## AU FIL DE L'EAU



### La ressource en eau début avril

Comme janvier et février, mars a connu de bons cumuls de pluies pour la saison, hormis du 10 au 24.

Par conséquent, les débits des rivières ont augmenté ponctuellement en lien avec ces précipitations. Ils restent, pour la plupart des stations, supérieurs au débit moyen mensuel. Début avril, les niveaux sont en baisse, et supérieurs à proches des moyennes de saison.

Début avril, près de 90% des piézomètres indiquent des niveaux proches à supérieurs à la moyenne interannuelle.

### Sortie des arrêtés cadre 2016

Les arrêtés cadre 2016 définissant le cadre des dispositions à mettre en oeuvre en matière de gestion des situations de crise liées à l'apparition d'une sécheresse ou d'un risque de pénurie d'eau sont signés.

Ils fixent les règles de limitation des prélèvements, globalement d'avril à fin septembre, et fin octobre pour la zone du Marais Poitevin.

### Bulletin mensuel de situation hydrologique aux formats PDF et vidéo

Nous vous informons que les bulletins de situation hydrologique (B.S.H.) de Mars 2016 aux formats PDF (5,75 Mo) et vidéo (durée : 4min 50s) sont en ligne

## NOTRE SITE INTERNET

### Nouvelles cartes dans l'atlas cartographique

Découvrez les nouvelles cartes mises en ligne dans [l'atlas cartographique de l'ORE](#) sur la thématique de l'eau :

[Bilan pluviométrique mars 2016](#)

[Etat des aquifères de Poitou-Charentes au 31 mars 2016](#)

[Les catastrophes naturelles en Aquitaine Limousin Poitou-Charentes](#)

### Suivez les restrictions et la situation de l'eau sur Info Eau !



Pour suivre, à l'échelle de la commune, les restrictions en cours, et l'état des nappes et des rivières, rendez-vous sur le site Info Eau : <http://info.eau-poitou-charentes.org/>.

Dès la page d'accueil, visualisez les prises d'arrêtés par type d'usage (irrigation, usage domestique, autres usages), ainsi que les limitations de prélèvements par type de ressources (eaux superficielles et eaux souterraines) et la localisation des points de suivi du débit des rivières et de la hauteur d'eau dans les nappes.

## L'ACTU DES ACTEURS DE L'EAU

### Cartographie des cours d'eau : où en est-on ?

Moins d'un an après l'instruction ministérielle du 3 juin 2015 relative à la cartographie et l'identification des cours d'eau et à leur entretien, où en est-on ?

Dans les Deux-Sèvres, la réalisation de l'inventaire a été lancée en 2015. [En savoir plus sur le site de la préfecture](#) et [accéder à la cartographie en ligne](#).

Dans la Vienne, le travail a été lancé et permet de [télécharger la cartographie des cours d'eau du département de la Vienne](#).

## Sommaire

### AU FIL DE L'EAU

- La ressource en eau début avril
- Sortie des arrêtés cadre 2016
- Bulletin mensuel de situation hydrologique aux formats PDF et vidéo

### NOTRE SITE INTERNET

- Nouvelles cartes dans l'atlas cartographique
- Suivez les restrictions et la situation de l'eau sur Info Eau !

### L'ACTU DES ACTEURS DE L'EAU

- Cartographie des cours d'eau : où en est-on ?
- 351 communes engagées dans la charte Terre Saine
- Sortie de l'Atlas de l'environnement en Vendée
- Bilan de la gestion de l'eau sur les marais mouillés de la Sèvre Niortaise
- Adaptation au changement climatique : témoignages et retour d'expériences
- Le Groupe Bassin de la Sèvre Niortaise sur les Espèces Exotiques Envahissantes Végétales

## Carte du mois



Synthèse des observations de jussies en Poitou-Charentes - Années 2009 à 2014  
[Agrandir la carte](#)

## Chiffre du mois

12

C'est le nombre de lamproies marines observées depuis janvier à la station de comptage de Crouin (aval de Cognac) (Source : [cellule Migrateurs Charente Seudre](#), 30 mars 2016)

## Enquêtes publiques

### Donner son avis



Du 21 mars 2016 au 22 avril 2016  
Enquête publique portant sur la demande d'autorisation de la vidange du plan d'eau issu du barrage du Cébron (Deux-Sèvres) pour revue de sûreté.

[Accédez aux enquêtes publiques "Eau"](#)

## Agenda

20 avril 2016  
Sortie "Le printemps des Castors" (86)

23 avril 2016  
Sortie "La loutre niortaise" (79)

24 avril 2016  
Conférence-débat « Pollution des eaux, comment éliminer les médicaments ? », à Paris (75)

### 351 communes engagées dans la charte Terre Saine



La [charte Terre Saine Poitou-Charentes](#), lancée en 2009, invite les communes à réduire les pesticides pour préserver un environnement sain. Des **journées techniques d'échanges d'expériences et de démonstrations de matériel** pour limiter l'usage des pesticides sur l'espace public sont régulièrement organisées. Les prochaines ont lieu :

- à St Fraigne (16) : lundi 25 avril : santé et pesticides
- à Thouars (79) : mercredi 27 avril : entretien des terrains de sports enherbés et en stabilisés.

Renseignements et inscription (dans la limite des places disponibles) : [eau-poitiers@laregion-alpc.fr](mailto:eau-poitiers@laregion-alpc.fr)  
Consultez la [carte Terre Saine des communes engagées dans la démarche](#)

### Sortie de l'Atlas de l'environnement en Vendée



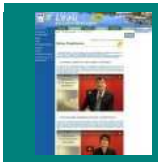
L'Observatoire Départemental de l'Eau de Vendée, investi depuis 2001 dans la production et la diffusion d'informations sur l'eau, s'ouvre en 2015 à d'autres thématiques : climat, air, agriculture, pêche et espaces naturels pour devenir l'Observatoire Départemental de l'Environnement. Il vient de publier son premier ouvrage intitulé "Atlas de l'Environnement en Vendée". Concernant la thématique de l'eau, la publication traite du contexte hydrographique, des outils de gestion, des suivis qualitatifs, quantitatifs, ...  
[Consultez l'atlas sur le site de l'Observatoire Départemental de l'Environnement](#)

### Bilan de la gestion de l'eau sur les marais mouillés de la Sèvre Niortaise

Suite aux pluies importantes du début d'année, un [bilan de la gestion de l'eau sur les marais mouillés de la Sèvre Niortaise](#) a été fait fin février par l'Institution Interdépartementale du Bassin de la Sèvre Niortaise. Il informe des procédures d'évacuation de l'eau à la mer par le biais des trois ouvrages : les Enfreneaux, le canal évacuateur, l'écluse du Brault.

Consultez le [suivi des niveaux d'eau dans les marais mouillés](#)  
Consultez la [dernière lettre de l'Institution Interdépartementale du Bassin de la Sèvre Niortaise](#)

### Adaptation au changement climatique : témoignages et retour d'expériences




Dans le cadre de la rédaction d'un plan de bassin d'adaptation au changement climatique, le comité de bassin Loire Bretagne a entendu en mars plusieurs témoignages d'experts et d'acteurs du bassin. Ils sont unanimes : chercheurs et acteurs des territoires doivent agir ensemble pour construire un plan d'adaptation.

L'ensemble des témoignages est visionnable sur le site de l'Agence de l'Eau Loire Bretagne : [visionner les témoignages](#)

### Le Groupe Bassin de la Sèvre Niortaise sur les Espèces Exotiques Envahissantes Végétales

Le Groupe Bassin de la Sèvre Niortaise sur les Espèces Exotiques Envahissantes Végétales (EEEV) s'est réuni à Niort le jeudi 31 mars 2016. L'occasion de faire un bilan sur l'année 2015, de partager les expériences de chacun en termes d'éradication des plantes envahissantes et de voir ensemble les perspectives 2016.

Consultez les [présentations diffusées](#)



## L'eau vous informe

Lettre d'information du Réseau Partenarial des Données sur l'Eau  
[www.eau-poitou-charentes.org](http://www.eau-poitou-charentes.org)



Avec la participation de :  
**Agence de l'Eau Adour-Garonne**  
**Agence de l'Eau Loire-Bretagne**  
**Département de la Vienne**




**28 avril 2016**  
Conférence "Eau et changements climatiques", à Poitiers (86)

**29 avril 2016**  
Sortie "Les poissons migrateurs de la Vienne" (86)

Retrouvez les autres dates sur le site du RPDE :  
[www.eau-poitou-charentes.org/agenda.html](http://www.eau-poitou-charentes.org/agenda.html)

## Documentation



### Rapport d'activités 2013-2014 du SANDRE

Le Service d'administration nationale des données et référentiels sur l'eau (Sandre) gère le référentiel des données sur l'eau du Système d'information sur l'eau (S.I.E.). Ce rapport présente :

- le contexte et l'historique de l'acquisition et de l'organisation des données sur l'eau,
- l'intérêt du S.I.E., le Schéma National des Données sur l'Eau (S.N.D.E.), le portail eaufrance, et quelques chiffres clés,
- le Sandre : utilité, organisation, produits, services,
- ses résultats et faits marquants en 2013-2014.

[Consultez la publication](#)

Animateur :



Observatoire Régional de l'Environnement  
Poitou-Charentes  
Téléport 4 Antarès , B.P50163  
86962 FUTUROSCOPE CHASSENEUIL Cedex  
Tél. : +33 (0) 5 49 49 61 00

Mail : [rpde@observatoire-environnement.org](mailto:rpde@observatoire-environnement.org)  
Plus d'infos sur l'environnement dans votre région [www.observatoire-environnement.org](http://www.observatoire-environnement.org)