

## Sommaire

Etat de la ressource - Restrictions - Notre site Internet - L'actualité des partenaires - L'actualité des acteurs de l'eau - Vos suggestions - Agenda

## Etat de la ressource : consultez le bulletin de situation à fin août



La Vienne à Lussac  
15/08/11

Après le printemps extrêmement chaud et sec, les **mois d'été** ont été cette année très **pluvieux**. En août comme en juillet, le cumul pluviométrique est nettement supérieur aux normales saisonnières sur la région.

**L'état des ressources en eau souterraine se rapproche de la moyenne saisonnière** : près de 60% des niveaux sont inférieurs à la moyenne interannuelle fin août contre 81 % fin juillet.

Si les **débites** moyens mensuels se sont améliorés, ils restent **nettement inférieurs** aux valeurs saisonnières.

⇒ Pour en savoir plus sur la situation des cours d'eau, des nappes, des barrages, etc., téléchargez le **bulletin d'information** mensuel sur [l'état de la ressource en eau, en Poitou-Charentes et Marais Poitevin](#) au format PDF (ou consultez le [en ligne](#)).

⇒ Pour connaître la **situation en temps réel**, consulter les [niveaux des nappes](#) et [débites des rivières](#) aux stations de suivi.

⇒ Pour en savoir plus sur les **niveaux de la Sèvre Niortaise** : consulter le [Suivi des niveaux d'eau dans les biefs du Marais Poitevin](#) (marais mouillés de la Sèvre Niortaise, du Mignon et des Autizes), actualisé quotidiennement.

⇒ Pour en savoir plus sur les **débites** à proximité de la [Centrale de Civaux](#).

► Tous les mois, consultez le **BULLETIN de Données de Surveillance de l'Environnement et de la Ressource (BULLDOSER)**, réalisé par le **Laboratoire Environnement Ressources des Pertuis Charentais** de l'IFREMER.

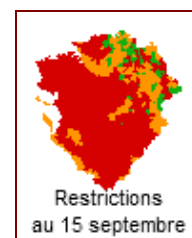
Il présente un état des lieux de la situation hydrologique des Pertuis Charentais et des éléments d'évolution des ressources conchyliques. [Pour accéder à la page des bulletins.](#)

► **Consultez le Bulletin mensuel de situation hydrologique au format vidéo !**

► **Ecoutez la présentation du Bulletin mensuel de situation hydrologique dans les émissions de Radio Accords Poitou !**

## Les restrictions au 15 septembre 2011

Suivant les départements, des **dérogations** sur les secteurs cités ci-dessous peuvent être accordées à certaines cultures spéciales, à des cultures fourragères ou encore aux éleveurs ([consultez les arrêtés correspondants pour plus de précisions](#)).



Les bassins suivant sont en **alerte** ([pour vous repérer](#)) :

- secteur **Thouet** : Dive du nord (86 - prélèvements en rivières et nappes alluviales), Dive du nord Losse (79), Thouet Cébron (79), Thouet (79)
- secteur **Sèvre Nantaise** : Sèvre Nantaise
- secteur **Fleuve côtier de Gironde**

- secteur **Charente amont** (prélèvements en rivières et nappes alluviales) : Aume Couture (79), Charente (79), Charente amont (86).

- secteur **Creuse** : prélèvements en rivières et nappes (86)

- secteur **Charente aval** (prélèvements en rivières et nappes) : Poussonne Palais (16), Arnoult (17)

- secteur **Vienne aval** : Veude et Négron (86), Vienne aval (86)

- secteur **Vienne amont** : Vienne amont (86), Vienne et ses affluents Goire et Isoire (16)

- secteur **Dronne** (prélèvements en rivières et nappes alluviales) : Dronne (16), Lizonne Ronsennac (16), Voultron (16)

- secteur **Gartempe** (prélèvements en rivières et nappes) : Anglin (86)

Enfin, des **mesures d'interdictions** pour certains prélèvements d'irrigation sont en cours :

- secteur **Clain** (prélèvements en rivières et en rivières et leur nappe d'accompagnement - 16) : cf. carte

- secteur **Gartempe** (prélèvements en rivières et nappes) : Gartempe (86)

- secteur **Sèvre Niortaise**

- secteur **affluents du Thouet** : Argenton (79), Thouaret (79)

- secteur **Touvre** : Karst de La Rochefoucauld et Touvre, Bandiat (16) et Echelle Lèche pour les prélèvements effectués en rivières et leur nappe d'accompagnement (16)

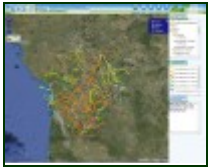
- secteur **Charente amont** (16 - prélèvements en rivières et nappes alluviales) : Auge, Péruse, Bonniere, Bief, Aume Couture (16, 17), Sud Angoumois (16), Son Sonnette (16), Argenton Izone (16), Charente amont (16), Argence (16), Tardoire (16).

- secteur **Charente aval** : Nouère, Né (16, 17), Charente aval (16, 17), Seugne (16, 17), Antenne Soloire, Antenne Rouzille (17).

- secteur *Seudre* : Seudre (17)
  - secteur *Boutonne* : Boutonne (nappes et rivières) (79, 17)
  - secteur *Dronne* (prélèvements en rivières et nappes alluviales) : Auzonne (16), Tude (16), Dronne (17).
- ⇒ Pour vous tenir informés des arrêtés de restriction et de la situation en cours des rivières et des nappes, **consultez le site Info.EAU** : <http://info.eau-poitou-charentes.org/> ou [abonnez vous](#)

⇒ Pour suivre les niveaux d'eau sur les **ouvrages à clapet de la Sèvre Nantaise** en Deux-Sèvres : [Suivi des niveaux d'alerte franchis par tronçon de cours d'eau, et du seuil d'alerte global en résultant](#)

## Notre site Internet

- ▣ Les informations sur la **Qualité des eaux de baignade** ont été mises à jour. [Rubrique Qualité > Eaux de baignade](#).
- ▣ Les **plaquettes, adaptées à la région, sur les notions** d'eaux souterraines, de SAGE (Schéma d'Aménagement et de Gestion des Eaux), de débat public (comment participer), de gestion des prélèvements, et d'atteinte du bon état des eaux en 2015, ont été mises à jour. Rubriques [Comprendre l'eau](#), [Participer et donner mon avis](#), [Usages de l'eau](#), [L'eau : échéance 2015](#), [Gestion des prélèvements](#).
- ▣ **SIGORE : la cartographie dynamique**  


SIGORE permet d'accéder géographiquement aux données environnementales. Les couches Eau ont été mises à jour et enrichies cet été ; quelques exemples :

  - ⇒ Quantité - Etat des eaux superficielles - Suivi des écoulements - Etiage 2011. Consultez les [campagnes](#) - Source : Groupement des Fédérations de Pêche de Poitou-Charentes, 2011
  - ⇒ Usages de l'eau - Assainissement - Stations de Traitement des Eaux Usées. Accès aux [chiffres clés 2009 par station](#) - Source : MEDDTL - BDERU
  - ⇒ Vie Piscicole - Référentiel Obstacle à l'Écoulement. [Accès aux informations sur CARMEN](#) -Source : ONEMA, Eaufrance, 2011
  - ⇒ Masses d'eau - Masses d'eau côtières - [Accès aux informations par fiche masse d'eau sur l'atlas](#) - Source : IFREMER, Agences de l'eau

## L'actualité des partenaires

- ▣ **SAGE (Schéma d'Aménagement et de Gestion des Eaux) Clain :**  
La Commission Locale de l'Eau (CLE) du 29 juin dernier a validé l'état initial du SAGE Clain, animé par le [Conseil Général de la Vienne](#) (animatrice : Hélène ETIENNE).
- ▣ **Suivi bimensuel des linéaires de cours d'eau sur les bassins sensibles, par les Fédérations de Pêche**  
Réalisé en complément des observations de l'ONEMA (Office National de l'Eau et des Milieux Aquatiques) et débuté en juin, il dénombre **au 15 août près de 1 650km de rivières en assec ou rupture d'écoulement en région, sur 3 780 km suivis**. [Consulter les cartes des campagnes d'observation \(années en cours et précédentes\)](#).
- ▣ **Suivi des écoulements par le Réseau Départemental d'Observation des Ecoulements (RDOE) - ONEMA**  
Consultez les [cartes de suivi du RDOE pour l'étiage 2011](#).
- ▣ **Concours d'affiches scolaires Il y a de la vie dans l'eau !** organisé par l'Agence de l'eau Loire-Bretagne  
Les écoles et collèges du bassin Loire-Bretagne ont jusqu'au 2 janvier 2012 pour envoyer leurs projets d'affiches sur l'eau et les milieux aquatiques.  
Les meilleurs projets seront publiés sous forme d'affiche ou de recueil et mis à disposition des établissements scolaires pour la journée mondiale de l'eau du 22 mars 2012.  
Les documents du concours sont [téléchargeables sur le site internet de l'Agence](#).



## L'actualité des acteurs de l'eau

- ▣ **Le site du rapportage des données sur l'eau à l'Union européenne**  
Les États membres de l'Union européenne ont une obligation légale de rendre compte à la Commission européenne de la mise en œuvre des directives communautaires, sous la forme de rapports réguliers. Leur diffusion est obligatoire, en application de la convention d'Aarhus sur l'accès à l'information, la participation du public au processus décisionnel et l'accès à la justice en matière d'environnement.  
Ce site met à disposition de tous ces rapports et facilite leur lecture et l'utilisation des données qu'ils comportent.  
<http://www.rapportage.eaufrance.fr/>
- ▣ **Déchets de l'assainissement et AREC (Agence Régionale d'évaluation Environnement Climat)**  
Du fait d'un manque de connaissance des quantités et de la nature des déchets générés par les différents types de stations d'épuration et de leurs filières de traitement, [l'AREC](#) mettra en place en 2011 une procédure de recueil de données, et déterminera le gisement régional de boues de l'assainissement.

## Vos suggestions

Pour nous permettre de mieux répondre à vos besoins, merci de **nous faire part de votre avis et de vos idées**. ([rpde@observatoire-environnement.org](mailto:rpde@observatoire-environnement.org))

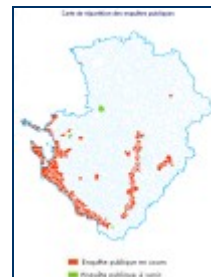
## Agenda

### Donner son avis : participez aux enquêtes publiques :

Du 22 août au 22 septembre 2011 : Ouverture d'enquête publique pour le [projet de parc naturel marin de l'estuaire de la Gironde et des pertuis charentais](#) sur les communes de :

Ile-d'Aix, Angoulins, Arces, Ars-en-Ré, Arvert, Aytré, Barzan, Le Bois-Plage-en-Ré, Bourcefranc-le-Chapus, Breuillet, Chaillevette, Charron, Le Château-d'Oléron, Châtelailon-Plage, Chenac-Saint-Seurin-d'Uzet, La Couarde-sur-Mer, Dolus-d'Oléron, Echillais, L'Eguille, Esnandes, Etaules, La Flotte, Fouras, Le Gua, Hiers-Brouage, L'Houmeau, Loix, Marennes, Marsilly, Les Mathes, Meschers-sur-Gironde, Moëze, Mornac-sur-Seudre, Mortagne-sur-Gironde, Nieul-sur-Mer, Nieulle-sur-Seudre, Les Portes-en-Ré, Rivedoux-Plage, Rochefort, La Rochelle, Royan, Saint-Clément-des-Baleines, Saint-Denis-d'Oléron, Saint-Dizant-du-Gua, Saint-Fort-sur-Gironde, Saint-Froult, Saint-Georges-de-Didonne, Saint-Georges-d'Oléron, Saint-Hippolyte, Saint-Just-Luzac, Saint-Laurent-de-la-Prée, Sainte-Marie-de-Ré, Saint-Martin-de-Ré, Saint-Nazaire-sur-Charente, Saint-Palais-sur-Mer, Saint-Pierre-d'Oléron, Saint-Romain-sur-Gironde, Saint-Sorlin-de-Conac, Saint-Sulpice-de-Royan, Saint-Thomas-de-Conac, Saint-Trojan-les-Bains, Saujon, Soubise, Talmont-sur-Gironde, Tonnay-Charente, La Tremblade, Vaux-sur-Mer, Vergeroux, Yves, Port-des-Barques, Le Grand-Village-Plage, La Brée-les-Bains.

[Voir les autres enquêtes publiques en cours et à venir.](#)



Vous pouvez dorénavant **vous abonner** pour être informé des enquêtes ayant lieu dans votre département: [Charente](#), [Charente-Maritime](#), [Deux-Sèvres](#), [Vienne](#).

### Du 12 au 16 octobre 2011 aura lieu la 20<sup>ème</sup> édition de la [Fête de la Science](#).

Les thèmes mis en avant au plan national en liaison avec les années des **forêts**, des **outre-mer français** et l'année internationale de la **chimie**. L'[appel à projet national](#) est lancé.

L'Espace Mendès France assure la coordination de la Fête de la science en Poitou-Charentes.

Pour consulter [sa présentation et participer en région](#).



### Quelques dates :

Le 18 septembre 2011 : Bords du Clain et Jardin des plantes (86).

Le 22 septembre 2011 : Carrefour de la continuité d'activité face au risque inondation : comment agir durablement pour les activités économiques du bassin de la Loire et ses affluents ? (45).

Le 27 septembre 2011 : Séminaire régional Trame verte et bleue en Poitou-Charentes (79).

Le 29 septembre 2011 : ClimSea 2011 - Colloque sur l'adaptation au changement climatique (56).

Du 27 octobre au 1er novembre 2011 : 27<sup>ème</sup> [Festival International du Film Ornithologique de Ménégoût](#) (79).

Les détails et d'autres manifestations sur le site du R.P.D.E., [rubrique agenda](#).

## Cette action est menée avec le soutien de :

Région Poitou-Charentes  
Agence de l'Eau Adour-Garonne  
Agence de l'Eau Loire-Bretagne  
Europe



## Animateur



### Observatoire Régional de l'Environnement

Téléport 4 Antarès BP 50163 86962 FUTUROSCOPE CHASSENEUIL Cedex

Tél: +33 (0) 5 49 49 61 00

Fax: +33 (0) 5 49 49 61 01

Pour plus d'informations sur l'environnement en Poitou-Charentes: <http://www.observatoire-environnement.org>

Désinscription : [Se désinscrire de cette lettre](#)