

## La Lettre d'information N°55

www.eau-poitou-charentes.org

Décembre 2012

### Sommaire

Zoom sur – Etat de la ressource en eau à fin novembre – Notre site Internet – L'actualité des partenaires – L'actualité des acteurs de l'eau – Documentation - Vos suggestions – Agenda

### 2012 - 2013 ...

L'équipe d'animation du R.P.D.E. vous souhaite de **passer d'agréables fêtes de fin d'année.**

### Zoom sur

#### Sortie du bilan final de l'étiage 2012 en Poitou-Charentes et Marais Poitevin

**Malgré les conditions pluviométriques favorables du printemps, l'année 2012, comme les précédentes, a connu une situation de crise.** En effet, malgré les mesures de restriction mises en œuvre, celles-ci n'ont pas suffi à anticiper le franchissement des D.C.R. (débits de crise, valeur journalière qu'il convient de ne pas dépasser afin d'assurer les usages prioritaires de l'eau : sanitaire, sécurité, et les milieux aquatiques) sur certains cours d'eau. **Les écosystèmes aquatiques ont une nouvelle fois souffert en été** : de nombreuses portions de cours d'eau ont été observées en état d'assec ou de rupture d'écoulement.

Pour en savoir plus, vous pouvez [consulter et télécharger \(PDF\)](#) le **bilan de l'étiage 2012** (état de la ressource en eau et des restrictions d'avril à septembre 2012). Il sera disponible prochainement au format vidéo.



### Etat de la ressource en eau à fin novembre 2012

#### Etat de la ressource :



La Dive à Couhé (86)  
Le 19/11/2012

Après dix premiers jours très pluvieux, le mois de novembre a été sec sur l'ensemble de la région. Toutefois, grâce à ces précipitations en début de mois, une amélioration de l'état quantitatif des ressources en eau a pu être observée.

Au 30 novembre, **71,7% des** niveaux des nappes sont supérieurs à la moyenne interannuelle (contre 36,3% fin octobre).

Supérieurs au début de mois de novembre, les **débits des principaux cours d'eau** de la région sont désormais **proches de la moyenne** interannuelle de novembre.

Cette situation clémente a permis aux grands barrages de la région de commencer à se remplir.

- ➔ Pour en savoir plus sur la situation des rivières, des nappes, des barrages, etc., rendez-vous sur la [veille hydrologique](#).
- ➔ Pour connaître la **situation en temps réel**, consulter les [niveaux des nappes](#) et [débits des rivières](#) aux stations de suivi.
- ➔ Pour consulter le [Suivi des niveaux d'eau dans les biefs du Marais Poitevin](#), actualisé quotidiennement.
- ➔ Pour en savoir plus sur les **débits** à proximité de la [Centrale de Civaux](#).
- ➔ Pour suivre l'état des lieux des Pertuis Charentais et des ressources conchylicoles : le [BULLetin de DOnnées de Surveillance de l'Environnement et de la Ressource \(BULLDOSER\)](#), réalisé par l'IFREMER.

#### Emissions Radio Accords Poitou :

Chaque **deuxième vendredi du mois**, à 12h, est présenté **en direct** la **situation hydrologique** des ressources en eau en Poitou-Charentes dans le magazine de la vie locale. [Réécoutez les émissions enregistrées](#) sur le site du RPDE ou en savoir plus sur [Radio Accords Poitou](#).

Consultez le bulletin mensuel de situation hydrologique du mois de novembre au [format vidéo](#) !

### Notre site Internet

**Du nouveau dans le SIGORE !** Accéder désormais **aux fiches INSPIRE** de près de la moitié des couches d'information contenues dans le SIGORE. Ces fiches présentent des informations descriptives des données, et qui rendent possible leur recherche, leur inventaire et leur utilisation. Pour rappel, la directive européenne INSPIRE du 14 mars 2007 vise à établir une infrastructure d'information géographique dans la Communauté européenne pour favoriser la protection de l'environnement.

[Dans le SIGORE](#), vous pouvez **accéder à ces fiches dans la source des données** (en bas, à droite) en cliquant sur ce symbole : . [En savoir plus sur la directive INSPIRE sur le site du Ministère de l'Ecologie.](#)

Retrouvez dans [l'atlas cartographique](#) la dernière carte de **situation des nappes d'eau souterraines**, actualisée [au 30 novembre](#), ainsi que la carte du **bilan pluviométrique** des principales stations météorologiques de Poitou-Charentes du [mois de novembre](#).

## L'actualité des partenaires

### Sources en Vienne :


L'association **Vienne Nature** lance un nouvel inventaire visant à **recenser les sources en Vienne**. Ces milieux sont des **habitats privilégiés pour des espèces floristiques et faunistiques** parfois rares. Ces sources, nombreuses dans le département, **subissent d'importantes pressions**. Leur localisation et l'évaluation de leur état permettrait de les valoriser et de les préserver.

A cet effet, un **outil cartographique dynamique** a été développé afin que chacun puisse **déclarer l'existence d'une source près de chez lui**. [Accédez à cet outil et en savoir plus sur cette démarche sur le site de Vienne Nature.](#)




Le **C.P.I.E. (Centre Permanent d'Initiatives pour l'Environnement) de Gâtine Poitevine** en partenariat avec la Compagnie du Théâtre Cabines (et le concours financier de l'Agence de l'Eau Loire-Bretagne) réalise des **vidéos décalées sur le thème de l'eau** dans le cadre de la consultation du public sur l'avenir de l'eau et des milieux aquatiques. Une série de 12 vidéos va ainsi être diffusée sur la période de consultation, à raison d'une vidéo tous les 15 jours pendant 6 mois.

[Visualisez la première vidéo intitulée « Le cinéma sans eau ».](#)


 Le programme « **Sources en action 2011-2015** » est un contrat territorial pluriannuel, associant 16 porteurs de projet, qui vise à favoriser la **restauration et la préservation des cours d'eau et zones humides du bassin de la Vienne amont**. Il est coordonné par le Pars Naturel Régional de Millevaches et l'Etablissement Public du Bassin de la Vienne. Un bilan des **actions et travaux réalisés en 2011** par les différents partenaires vient d'être : restauration de la continuité écologique, gestion des étangs, acquisition de connaissances ... [Consultez ce bilan](#) ou [en savoir plus sur ce programme](#).




 **Un nouvel EPTB voit le jour !** Le 16 octobre 2012, le préfet coordonnateur de bassin a officiellement validé la **création de l'Etablissement Public Territorial de Bassin de la Sèvre Nantaise, syndicat mixte** qui prendra effet le 1<sup>er</sup> janvier 2013 et remplacera officiellement l'Institution Interdépartementale du Bassin de la Sèvre Nantaise. Il aura notamment en charge la **mise en œuvre du SAGE** (Schéma d'Aménagement et de Gestion des Eaux) Sèvre Nantaise qui recoupe 4 départements et 7 syndicats de rivière sur le bassin versant. [Pour en savoir plus sur l'EPTB Sèvre Nantaise.](#)



## L'actualité des acteurs de l'eau

 **Blue Print** est le **nouveau plan d'action pour la sauvegarde des ressources en eau de l'Europe**, lancé par la Commission Européenne. Il s'agit d'une **stratégie** visant à **assurer la disponibilité d'une eau de qualité en quantité suffisante** pour répondre aux besoins des populations, de l'économie et de l'environnement. **Trois volets d'action** sont proposés : améliorer la mise en œuvre de la politique de l'eau actuelle, favoriser l'intégration des objectifs de la politique de l'eau dans d'autres domaines d'action et combler les lacunes du cadre existant. [En savoir plus sur ce plan d'action.](#)

 **3 substances chimiques prioritaires** ont été ajoutées à la liste existante de **33 produits déjà surveillés et contrôlés** dans les eaux de surfaces, dans le cadre de la **Directive Cadre sur l'Eau**. Il s'agit de l'hormone naturelle 17 beta-estradiol, l'hormone de synthèse 17 alpha-éthynylestradiol, et de l'anti-inflammatoire diclofénac (voltarène). En savoir plus sur [le site Actu Environnement](#) ou accédez à la rubrique dédiée aux [Résidus de médicaments dans l'eau](#) sur le site du R.P.D.E.

### Journée mondiale des zones humides 2013 :

Le 2 février 2013 aura lieu la **journée mondiale** des zones humides sur le thème « **Les zones humides protègent notre eau** ». L'objectif principal de cette journée est de faire connaître ou rappeler **l'interdépendance qui existe entre l'eau et les zones humides**, ainsi que le **rôle essentiel** que jouent les zones humides et qu'il est, par conséquent, important de les préserver pour une **gestion durable de l'eau**.

**Différentes manifestations** seront organisées pour l'occasion dans toute la France. [Pour les consulter.](#)  
En région, le Forum des Marais Atlantiques est un des spécialistes de la question. [En savoir plus sur leurs activités.](#)



### Lancement du site EcophytoPIC :

Dans le cadre du **plan Ecophyto 2008-2018**, le ministère de l'Agriculture vient de mettre en ligne un nouveau **site internet dédié aux alternatives aux pesticides : EcophytoPIC**.

L'idée de ce site portail est de réunir les références et connaissances disponibles sur le sujet de la **Protection Intégrée des Cultures (PIC)** en vue de **sensibiliser** les professionnels du monde agricole sur des pratiques agricoles moins demandeuses en produits phytopharmaceutiques. [Accédez au site EcophytoPIC.](#)

## Documentation

 **Deux nouvelles plaquettes** ont été publiées sur le site EauFrance : [présentation](#) de **Gest'Eau**, le site dédié aux outils de gestion intégrés de l'eau, et [présentation](#) du **Sandre** (Service d'Administration Nationale des Données et Référentiels sur l'Eau).

**Synthèse et rapport, sur l'atteinte du bon état des eaux en France et en Europe en 2015.** Le **Conseil Général au Développement Durable** vient d'éditer une nouvelle synthèse sur la **mise en œuvre de la directive cadre sur l'eau** en France et le positionnement de cette dernière par rapport aux autres pays européens en 2009. [Téléchargez cette publication.](#)  
Dans le même temps, **l'Agence Européenne de l'Environnement (AEE)**, publie un nouveau rapport, en anglais, intitulé « European waters - assessment of status and pressures » ou « **Les eaux européennes, évaluation de l'état et des pressions** ». [Téléchargez ce rapport.](#)



Les 15 et 16 novembre dernier, s'est déroulé le **7<sup>ème</sup> Forum annuel des Techniciens Médiateurs de Rivières (TMR)**. Il a vu se succéder différentes présentations, retours d'expériences, animations, visites de terrain sur des thèmes multiples tels que **l'hydromorphologie** des cours d'eau, l'utilisation de **nouvelles technologies** pour les inventaires, la **réglementation** des cours d'eau, la **gestion des zones humides** ...



[Retrouvez l'ensemble des présentations sur le site des TMR.](#)

## Vos suggestions

Pour nous permettre de mieux répondre à vos besoins, merci de **nous faire part de votre avis et de vos idées.** ([rpde@observatoire-environnement.org](mailto:rpde@observatoire-environnement.org))

## Agenda

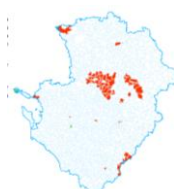
**Donner son avis : participez aux enquêtes publiques :**

**Du 3 décembre 2012 au 4 janvier 2013 :** Enquête publique sur **l'Alimentation en Eau Potable** en vue de l'établissement des périmètres de protection du captage « Des Champs » (forage F1) au titre du code de la santé publique, de l'exploitation et la distribution d'eau à usage des populations humaines et de la dérivation des eaux souterraines, au titre du code de l'environnement, sur le territoire des communes de Saint-Pierre-d'Exideuil et de Saint-Saviol.

[Voir les autres enquêtes publiques en cours et à venir.](#)

Vous pouvez également **vous abonner** pour être informé des enquêtes ayant lieu dans votre département : [Charente](#), [Charente-Maritime](#), [Deux-Sèvres](#), [Vienne](#).

Au 14 décembre



**Quelques dates :**

**Le 10 janvier 2013 :** Journée d'échange « Les outils pédagogiques pour les zones humides » (75).

**Du 18 au 20 janvier 2013 :** Carrefour national de la pêche et des loisirs, à Clermont-Ferrand (63).

**Le 23 et 24 janvier 2013 :** 14<sup>ème</sup> carrefour des gestions locales de l'eau (35).

Les détails et d'autres manifestations sur le site du R.P.D.E., [rubrique agenda](#).

## Cette action est menée avec le soutien de :

Région Poitou-Charentes  
Agence de l'Eau Adour-Garonne  
Agence de l'Eau Loire-Bretagne



## Animateur :



**Observatoire Régional de l'Environnement**

Téléport 4 Antarès BP 50163 86962 FUTUROSCOPE CHASSENEUIL Cedex

Tél: +33 (0) 5 49 49 61 00

Fax: +33 (0) 5 49 49 61 01

Pour plus d'informations sur l'environnement en Poitou-Charentes: <http://www.observatoire-environnement.org>

Désinscription : [Se désinscrire de cette lettre](#)