

La Lettre d'information N°58

www.eau-poitou-charentes.org

Avril 2013

Sommaire

Zoom sur – Etat de la ressource en eau et des mesures de restriction à mi-avril – Notre site Internet – L'actualité des partenaires – L'actualité des acteurs de l'eau – Documentation - Vos suggestions – Agenda

Zoom sur ...

Gestion de l'eau 2013 :



A la suite des observatoires de l'eau organisés en mars par les préfets des 4 départements picot-charentais, les **arrêtés cadre 2013** ont été signés fin mars/début avril. Ils définissent les zones d'alerte et les mesures de limitation des usages de l'eau pour chaque département, **d'avril à septembre 2013** (voire octobre pour certaines zones de gestion).

⇒ Pour consulter les différents arrêtés cadre, rendez-vous sur le site de l'eau en région : <http://www.eau-poitou-charentes.org/> (Rubrique : La gestion de l'eau > Gestion quantitative)

Suivre les mesures de restriction des prélèvements et usages de l'eau en région :

Le site Info Eau vous permet de suivre, à **l'échelle de votre commune**, les **restrictions en cours**, et **l'état des nappes et des rivières**.

Dès la page d'accueil, visualisez les **prises d'arrêtés par type d'usage** (irrigation, usage domestique, autres usages), ainsi que les **limitations de prélèvements par type de ressources** (eaux superficielles et eaux souterraines) et la **localisation des points de suivi** du débit des rivières et de la hauteur d'eau dans les nappes.

Pour plus de détails, accédez ensuite à la page commune qui synthétise l'ensemble des arrêtés de restriction en cours. Pour accéder à Info Eau : <http://info.eau-poitou-charentes.org/>



Etat de la ressource en eau et des mesures de restriction à mi-avril 2013

Etat de la ressource :

Le **début du mois d'avril** a été marqué par des **précipitations très intenses du 08 au 11**. Le **cumul moyen mensuel** a d'ailleurs déjà été **atteint** aux stations pluviométriques de [Niort](#), [Poitiers](#) et [La Rochelle](#). En lien avec ces fortes pluies, plusieurs cours d'eau ont été **en crue** notamment le Clain, la Vienne, le Thouet, la Sèvre Nantaise et la Sèvre Niortaise.

L'état quantitatif des **eaux souterraines** reste favorable à mi-avril : seulement **5,2% des piézomètres indiquent des niveaux inférieurs à la moyenne** au 15 avril.


Mesures de restriction :

Les seules restrictions en cours actuellement concernent la **manœuvre des vannes sur l'axe Né** en Charente.

- ⇒ Pour en savoir plus sur les **mesures de restriction** actuellement en vigueur, consultez le site [Info Eau](#).
- ⇒ Pour en savoir plus sur la situation des rivières, des nappes, des barrages, etc., rendez-vous sur la [veille hydrologique](#).
- ⇒ Pour connaître la **situation en temps réel**, consulter les [niveaux des nappes](#) et [débits des rivières](#) aux stations de suivi.
- ⇒ Pour consulter le [Suivi des niveaux d'eau dans les biefs du Marais Poitevin](#), actualisé quotidiennement.
- ⇒ Pour en savoir plus sur les **débits** à proximité de la [Centrale de Civaux](#).

Consultez le bulletin mensuel de situation hydrologique du mois de mars au [format vidéo](#) !

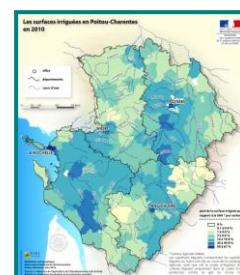
Notre site Internet

 Les données **qualité des eaux superficielles 2010** ont été ajoutées dans le **SIGORE** (Rubrique : Eau > Qualité > Eaux superficielles) :

- . [altération « nitrates »](#)
- . [altération « matières azotées »](#)
- . [altération « matières organiques et oxydables »](#)
- . [altération « effets des proliférations végétales »](#)
- . [altération « matières phosphorées »](#)

 Retrouvez dans **l'atlas cartographique** de nouvelles cartes :

- carte de **situation des nappes d'eau souterraines**, [actualisée au 14 avril](#),
- carte du **bilan pluviométrique** des principales stations météorologiques de Poitou-Charentes du [mois de mars](#),
- la **situation quantitative des systèmes aquifères** de la région Poitou-Charentes, [bilan 2012](#),
- les **surfaces irriguées** en Poitou-Charentes [en 2010](#) ([consultation sur le SIGORE](#))



La **borne interactive** développée par l'ORE et **installée au magasin Nature et Découvertes de Poitiers** fait peau neuve ! Le contenu a été adapté au **grand public** et des « smileys » de couleur vous indiquent désormais si la **situation** de plusieurs paramètres est **favorable ou non**. Parmi ces paramètres, retrouvez notamment le **débit du Clain et celui de la Vienne**. Rendez-vous à l'entrée du magasin N&D pour consulter ces nouvelles informations !



L'actualité des partenaires

« Démarche collective Terre Saine 2013 »

La **Région Poitou-Charentes** lance un appel à projet visant à **initier des opérations de mutualisation des moyens d'ingénierie au niveau intercommunal pour la mise en œuvre de la démarche Terre saine** « Votre commune sans pesticides ». Ce projet collectif repose sur 3 volets : formation des agents communaux, sensibilisation et information des habitants, et élaboration des plans de gestion écologique.



La **Charte Terre saine Poitou-Charentes** invite les communes et les établissements publics intercommunaux à participer à la **réduction des pesticides** et à la **préservation d'un environnement sain** en Poitou-Charentes.

[En savoir plus sur l'appel à projet](#) ou sur [la démarche Terre saine](#).

Le **C.P.I.E. (Centre Permanent d'Initiatives pour l'Environnement) de Gâtine Poitevine** a mis en ligne une **nouvelle vidéo sur le thème de l'eau** réalisée, en partenariat avec la Compagnie du Théâtre Cabines (et le concours financier de l'Agence de l'Eau Loire-Bretagne) : [« Les Propri'Eau »](#). Consultez l'ensemble des [vidéos réalisées](#).



La **consultation du public sur l'avenir de l'eau et des milieux aquatiques** approche de la fin. Vous avez **jusqu'au 30 avril** pour **donner votre avis** sur le site [« Prenons soin de l'eau »](#) de l'Agence de l'Eau Loire-Bretagne.

L'actualité des acteurs de l'eau

Les rencontres Eau, Espaces, Espèces ont eu lieu les **12&13 mars** derniers à Tours avec pour objectif de **présenter des projets réalisés** dans le cadre de la plate-forme Eau, espaces, espèces du **plan Loire grandeur nature (2007-2013)**. **350 personnes** présentes ont **échangé leurs expériences** en faisant le lien avec **l'évolution des politiques publiques** (zones humides, trame verte et bleue, stratégie de création d'aires protégées).



[Accédez à la restitution et aux présentations de ces deux journées](#) ainsi qu'au [recueil d'expériences](#) illustrant la **diversité des actions** et les **principaux résultats** obtenus dans le cadre du Plan Loire.

L'**Office International de l'Eau (OIEau)** a **lancé sa première lettre d'information électronique** le 22 mars dernier à l'occasion de la journée mondiale de l'eau. 4 grands thèmes y sont abordés : la **formation professionnelle**, la **valorisation de l'information**, la **coopération en termes de gestion des ressources en eaux** et la **coopération en termes de gouvernance des services d'eau et d'assainissement**. Sont également présentées les **actualités des projets de l'OIEau** en France et à l'étranger est également présentée.

[Accédez en ligne à cette lettre d'information](#).



Appel à inscription Eco-Ecole 2013

« Eco-Ecole », programme international d'Education au Développement Durable (EDD), est un **label décerné aux établissements scolaires qui s'engagent vers un fonctionnement éco-responsable et intègrent l'EDD dans les enseignements**. Les établissements scolaires peuvent y participer pour l'année 2013-2014 en **s'inscrivant jusqu'au 31 mai**. [En savoir plus sur le site dédié à ce programme](#).

Documentation

La nouvelle lettre d'information de FORESTEAU, sur l'eau et la forêt, est parue !

Favorisant les échanges entre les personnes travaillant dans les domaines de l'Eau et de la Forêt, elle traite des dernières publications parues avec notamment en avril la brochure "Des forêts pour l'eau potable". Différents retours d'expériences sur des actions mises en place sont également présentés. [Pour la consulter](#).

Fin 2012, est parue la sixième édition des **Cahiers de l'eau du réseau des C.P.I.E.** Cette publication propose un dossier sur la **gestion publique de l'eau en France** (organisation, cadre réglementaire, outils, acteurs ...) ainsi qu'un **retour d'expériences du C.P.I.E. Loire et Mauges** sur l'accompagnement de la planification et de la gouvernance de l'eau sur ce bassin versant. [Téléchargez cette publication](#).



L'Agreste vient de publier un **bilan sur l'irrigation en Poitou-Charentes** ces dernières années. Il fait apparaître que **l'irrigation est en recul depuis 10 ans** en région (baisse de 21 000 hectares) et qu'elle concerne **10% des surfaces agricoles en 2010**. L'activité agricole picto-charentaise irriguée reste fortement **axée sur le maïs**.

[Accédez à ce bilan](#) ainsi qu'à [d'autres publications de l'Agreste Poitou-Charentes](#).

Vos suggestions

Pour nous permettre de mieux répondre à vos besoins, merci de **nous faire part de votre avis et de vos idées.** (rpde@observatoire-environnement.org)

Agenda

Donner son avis : participez aux enquêtes publiques :


Du 25 mars au 26 avril 2013 : **Projet d'aménagement de la passe d'entrée de l'embouchure de la Gironde** sur le territoire des communes de Les Mathes, Saint-Palais-sur-Mer, Royan, Saint-Georges-de-Didonne et Meschers-sur-Gironde.

[Voir les autres enquêtes publiques en cours et à venir.](#)

Vous pouvez également **vous abonner** pour être informé des enquêtes ayant lieu dans votre département : [Charente](#), [Charente-Maritime](#), [Deux-Sèvres](#), [Vienne](#).

Au 15 avril



 L'ORENVA (Observatoire Régional des Plantes exotiques Envahissantes des écosystèmes Aquatiques) de Poitou-Charentes propose le **jeudi 13 juin 2013** une **formation "Reconnaissance botanique des plantes aquatiques exotiques envahissantes"** dans la Vienne. Elle sera réalisée par le Conservatoire Botanique National Sud Atlantique et est organisée en partenariat avec l'EPTB (Etablissement Public Territorial de Bassin) Vienne et le syndicat RIVE de Vienne. Consultez [le programme sur le site de l'ORENVA](#).

Quelques dates :

Du 1^{er} mars au 31 mai : Préservons les zones humides avec « Fréquence Grenouille » (événement national).

Du 2 avril au 30 juin : Exposition « L'eau » à l'Espace Mendès France de Poitiers (86).

Du 15 au 20 avril : Exposition "Marais Poitevin, Ombres et lumières" (85).

Du 3 au 28 avril : Exposition nature à la Maison de la Forêt (86).

Le 19 avril 2013 : Spectacle-débat consultation publique sur l'eau (79).

Le 20 avril 2013 : Balade découverte de la Garette (79).

Les détails et d'autres manifestations sur le site du R.P.D.E., [rubrique agenda](#).

Cette action est menée avec le soutien de :

Région Poitou-Charentes
Agence de l'Eau Adour-Garonne
Agence de l'Eau Loire-Bretagne



Animateur :



Observatoire Régional de l'Environnement

Téléport 4 Antarès BP 50163 86962 FUTUROSCOPE CHASSENEUIL Cedex

Tél: +33 (0) 5 49 49 61 00

Fax: +33 (0) 5 49 49 61 01

Pour plus d'informations sur l'environnement en Poitou-Charentes: <http://www.observatoire-environnement.org>

Désinscription : [Se désinscrire de cette lettre](#)