

## La Lettre d'information N°61

www.eau-poitou-charentes.org

Juillet - Août 2013

### Sommaire

Etat de la ressource en eau et des mesures de restriction à fin juillet – Notre site Internet – L'actualité des partenaires – L'actualité des acteurs de l'eau – Documentation - Vos suggestions – Agenda

### Etat de la ressource en eau et des mesures de restriction à fin juillet 2013

#### Etat de la ressource :



Après des **épisodes climatiques secs** durant la quasi-totalité du mois de **juillet**, les derniers jours ont été marqués par d'importants **épisodes orageux** accompagnés de **précipitations intenses** (jusqu'à 50 mm de pluie enregistrés le 26 à Cognac).

Pour les **débits**, cela s'est traduit par une **baisse importante tout au long du mois** puis par un **pic de débit en fin de mois** sur de nombreux cours d'eau.

A fin juillet, les **grands barrages de la région** sont **quasiment remplis**.

En ce qui concerne la **situation des nappes d'eau souterraines**, la **tendance à la baisse des niveaux** se poursuit d'autant que les besoins en eau pour les différents usages (domestiques, agricoles ...) tendent à augmenter en été.

#### Mesures de restriction :

En juillet, **trois arrêtés de restriction** pour l'**usage agricole** (communes en jaune sur la carte ci-contre) ont été mis en place : alerte bassin Mignon Courance (79), alerte bassin du Mignon (17) et alerte bassin de la Seudre (17). Les restrictions concernant la **manœuvre des vannes sur l'axe Né et l'Axe Sud** en Charente sont toujours en cours.



- ➔ Pour en savoir plus sur les **mesures de restriction** actuellement en vigueur, consultez le site [Info Eau](#).
- ➔ Pour en savoir plus sur la situation des rivières, des barrages, etc., rendez-vous sur la [veille hydrologique](#).
- ➔ Pour connaître la **situation en temps réel**, consulter les [niveaux des nappes](#) et [débits des rivières](#) aux stations de suivi.
- ➔ Pour consulter le [Suivi des niveaux d'eau dans les biefs du Marais Poitevin](#), actualisé quotidiennement.
- ➔ Pour consulter les cartes du [suivi des cours d'eau en assec](#) de l'ONEMA et des Fédérations de Pêche au cours de l'étiage.
- ➔ Pour en savoir plus sur les **débits** à proximité de la [Centrale de Civaux](#).

 **Consultez le bulletin mensuel de situation hydrologique au [format vidéo](#) !**

### Notre site Internet

 De **nouvelles rubriques** ont été **mises à jour sur le site du R.P.D.E.** :

- La rubrique **qualité des eaux superficielles 2010 et 2011** : accédez aux cartographies et commentaires concernant cinq principales altérations de la qualité des eaux superficielles pour les années [2010](#) et [2011](#).

- La rubrique **qualité des eaux littorales 2012** : cette rubrique retrace l'évolution de la qualité des eaux littorales en [2012](#), en s'appuyant sur les éléments du **bulletin de surveillance 2012** de l'IFREMER.



 **Sortie de 2 nouveaux « Zoom sur – Thème Eau »**

- « [Les prélèvements](#) » : Les **prélèvements en France ; Poitou-Charentes** : des eaux fortement sollicitées en période estivale et des problèmes quantitatifs à caractère chronique.

- « [Le bon état des masses d'eau](#) » : Le bon état des masses d'eau en Poitou-Charentes ? De l'**état des eaux en 2009** aux **objectifs d'atteinte** du bon état en 2015.

Consultez également **2 autres Zooms sur** en lien avec la **thématique de l'eau et du patrimoine naturel** : « [Un milieu humide : les mares](#) » et « [Des espèces invasives](#) ».

 **Du nouveau sur la carte interactive SIGORE :**

- La couche "[Captages abandonnés](#)" : elle est issue du recensement en 2012, par le B.R.G.M., des **captages d'eau potable abandonnés depuis plus de 30 ans** en Poitou-Charentes, ainsi que de leur cause d'abandon.

- La couche "[Captages Grenelle](#)" : elle correspond à la **liste des captages de Poitou-Charentes**, identifiés comme parmi **les plus menacés par les pollutions diffuses**, dans le cadre du Grenelle de l'Environnement.

*Pour des raisons de sécurité, les coordonnées des points de prélèvement ne sont pas rendues publiques. Les ouvrages sont localisés uniquement à la commune. (MEDDE / ades.eaufrance.fr)*



 De nouvelles cartes ont été ajoutées dans l'**atlas cartographique** de l'O.R.E. :

- La carte de **situation des nappes d'eau souterraines**, actualisée au [14 juillet](#) et au [28 juillet](#),
- La carte des **communes adhérentes à la charte Terre Saine** en Poitou-Charentes, au [03 juillet](#),
- Les cartes de **l'état hydraulique du linéaire hydrographique** (86 et 79), au [1<sup>er</sup> et au 15 juillet](#),

## L'actualité des partenaires



### Suivi des écoulements de l'ONEMA et des Fédérations de Pêche

Les suivis réalisés par l'Office Nationale de l'Eau et des Milieux Aquatiques et par les Fédérations de Pêche ont indiqué pour la région :

- 99% des points de suivi (382 au total) en écoulement visible acceptable à fin mai et fin juin.
- 90 km de cours d'eau (sur 4 120 km prospectés) étaient en assec ou en rupture d'écoulement, mi-juin.

[En savoir plus et consulter les cartes des différentes campagnes d'observation.](#)

### Bulletin de l'observatoire ostréicole en Charente Maritime

Le CREEA (Centre Régional d'Expérimentation et d'Application Aquacole) a publié un bulletin de l'observatoire ostréicole en Charente-Maritime qui fait le point sur les performances des élevages ostréicoles en ce début d'été 2013. Il explique que le déroulement des mortalités au printemps 2013 a été inhabituel par rapport aux situations observées depuis 2008 et que les pertes sont variables d'un bassin à l'autre. [Consultez le bulletin](#) et [en savoir plus sur les activités du CREEA](#).

 La dernière vidéo décalée sur l'eau, Eau Lanta, à vocation de sensibilisation du grand public, a été mise en ligne par le CPIE (Centre Permanent d'Initiatives pour l'Environnement) de Gâtine Poitevine. Elle a été réalisée en partenariat avec la Compagnie du Théâtre Cabines et le concours financier de l'Agence de l'Eau Loire-Bretagne. [Accédez à l'ensemble des vidéos réalisées.](#)




## L'actualité des acteurs de l'eau

### Résultats de la consultation sur l'eau (2012-2013) en Loire-Bretagne

Les résultats de la dernière consultation sur l'eau sont disponibles au niveau du bassin Loire-Bretagne. Les 5 561 réponses obtenues indiquent que le public adhère majoritairement aux grands enjeux de l'eau en France parmi lesquels deux les préoccupent plus particulièrement : "Eliminer les substances dangereuses" et "Garantir une eau potable en quantité et en qualité suffisante". Les avis émis par les citoyens et les acteurs ont été analysés par le comité de bassin et seront pris en compte dans le document « des questions importantes ». [En savoir plus sur les résultats.](#)




### 23<sup>èmes</sup> trophées Eco Actions

 Depuis 23 ans, les Trophées Eco Actions de l'association Les Eco Maires récompensent les collectivités locales et territoriales pour leurs actions innovantes et exemplaires en matière de développement durable. Pour cette 23<sup>ème</sup> édition, l'appel à candidature est ouvert et les dossiers sont à présenter avant le vendredi 18 octobre 2013. En savoir plus sur le site des Eco Maires : <http://www.ecomaires.com/>. Rappelons que la Région Poitou-Charentes a été lauréate en 2012 dans la catégorie Eco Régions pour la démarche Terre saine, votre commune sans pesticides. [En savoir plus sur Terre Saine.](#)

### Etude sur la consommation d'eau des ménages

L'Institut national de recherche en sciences et technologies pour l'environnement et l'agriculture (Irstea) lance une grande enquête sur la consommation d'eau des ménages en France. Son objectif est comprendre les comportements des consommateurs afin d'anticiper les besoins futurs des grandes villes. Lancée le 20 juin 2013, son accès est ouvert au public jusqu'au 31 décembre 2013. Les résultats de l'enquête sont attendus au printemps 2014. [Répondez au questionnaire](#) et [téléchargez le communiqué de presse de l'IRSTEA](#).

## Documentation

 EauFrance a mis en ligne une nouvelle synthèse sur les Tendances évolutives des populations de poissons de 1990 à 2009. La structure des communautés et des populations piscicoles reflète l'état de l'écosystème et témoigne des pressions exercées par l'Homme. Les populations de poissons font ainsi l'objet d'une surveillance particulière depuis plus de 20 ans qui indique des évolutions très hétérogènes selon les espèces. [Consultez la synthèse.](#)



### Contamination des cours d'eau par les pesticides en 2011

Le Ministère de l'Ecologie a publié une nouvelle synthèse sur contamination des cours d'eau par les pesticides en 2011. Celle-ci révèle la présence généralisée de pesticides dans les cours d'eau en France en 2011, avec plus de 90 % des points de mesure touchés. Liée en majorité aux herbicides, les concentrations de certains d'entre eux sont préoccupantes car en hausse. Certains pesticides, utilisés de longue date et pourtant interdits aujourd'hui, persistent dans l'environnement et sont à l'origine d'une partie de la contamination actuelle. [Accédez à la synthèse.](#)

## Vos suggestions

Pour nous permettre de mieux répondre à vos besoins, merci de nous faire part de votre avis et de vos idées. ([rpde@observatoire-environnement.org](mailto:rpde@observatoire-environnement.org))

### Donner son avis : participez aux enquêtes publiques :

Du 16 juillet au 19 août 2013 : **Modifications du zonage d'assainissement** de la communauté de communes du Rouillacais sur le territoire des communes de Rouillac, St-Genis-d'Hiersac, Auge-St-Médard, Bonneville, Douzat, Gourville, Mons et St-Cybardeaux.

[Voir les autres enquêtes publiques en cours et à venir.](#)


Vous pouvez également **vous abonner** pour être informé des enquêtes ayant lieu dans votre département : [Charente](#), [Charente-Maritime](#), [Deux-Sèvres](#), [Vienne](#).


Au 31 juillet



### Formations sur la thématique des Espèces Exotiques Envahissantes

En septembre, **deux formations** sont proposées sur la **gestion des plantes aquatiques exotiques envahissantes** :

 Du **lundi 16 au jeudi 19 septembre 2013** à Niort : Formation CNFPT 2013 sur la gestion des plantes aquatiques exotiques envahissantes ouverte aux structures qui cotisent au CNFPT (collectivités territoriales) pour l'inter région Sud-Ouest (régions Poitou-Charentes, Centre, Limousin, Aquitaine et Midi-Pyrénées). [Voir le programme.](#)

 Les **lundi 23 et mardi 24 septembre et les lundi 7 et mardi 8 octobre** à Villiers-en-bois (79) : Formation IFREE - ORENVA sur le thème « Réguler, gérer les plantes aquatiques exotiques envahissantes ». Cette formation gratuite est destinée en priorité aux structures associatives de Poitou-Charentes. [Voir le programme.](#)

### Quelques dates :

Du 1<sup>er</sup> juillet au 16 septembre 2013 : 7<sup>ème</sup> concours photo du bassin Loire-Bretagne.

Du 23 août au 16 septembre 2013 : Charente : Exposition "1982 : la crue du siècle" (16).

Le 11 août 2013 : La Crise de l'eau depuis 25 ans (79).

Les détails et d'autres manifestations sur le site du R.P.D.E., [rubrique agenda](#).

## Cette action est menée avec le soutien de :

Action financée par la **Région Poitou-Charentes**



Avec la participation de :

**Agence de l'eau Adour Garonne**  
**Agence de l'eau Loire Bretagne**  
**Conseil Général de la Vienne**



## Animateur :



### **Observatoire Régional de l'Environnement**

Téléport 4 Antarès BP 50163 86962 FUTUROSCOPE CHASSENEUIL Cedex

Tél: +33 (0) 5 49 49 61 00

Fax: +33 (0) 5 49 49 61 01

Pour plus d'informations sur l'environnement en Poitou-Charentes: <http://www.observatoire-environnement.org>

Désinscription : [Se désinscrire de cette lettre](#)