

La Lettre d'information N°63

www.eau-poitou-charentes.org


Octobre 2013

Sommaire

Etat de la ressource en eau et des mesures de restriction à mi-octobre – Notre site Internet – L'actualité des partenaires – L'actualité des acteurs de l'eau – Documentation - Vos suggestions – Agenda

Etat de la ressource en eau et des mesures de restriction à mi-octobre 2013

Etat de la ressource :



La **première quinzaine** du mois d'**octobre** a été plutôt **pluvieuse** sur l'ensemble de la région, notamment les 4, 13, 14 et 15 octobre. Les **débites** des différents cours d'eau de la région ont suivi ces épisodes climatiques et restent dans l'ensemble **supérieurs aux moyennes de saison**.

La **situation des nappes d'eau souterraines** reste favorable : **plus des 3/4 des piézomètres** indiquent des niveaux **supérieurs à la moyenne**. La situation au 14 octobre 2013 se situe au **1^{er} rang** des situations les plus favorables de ces douze dernières années.

Mesures de restriction :

La **période d'application des mesures de gestion** définies pour 2013 par les arrêtés cadre a pris **fin le 30 septembre** (départements de la Vienne, de la Charente-Maritime (hors Marais Poitevin) et des Deux-Sèvres (hors Marais Poitevin)) ou **1^{er} octobre 2013** (département de la Charente).

En revanche, les **mesures de restriction** sont toujours **en vigueur** pour le département de la **Vendée** et pour les bassins **Mignon Courance, Curé Sèvre Niortaise et Autize** ([protocole de gestion de l'Etablissement Public du Marais Poitevin](#) sur les bassins du Marais Poitevin).



Au 18 octobre


Concernant les autres usages, les mesures suivantes sont toujours en cours :

- En **Charente Maritime**, le remplissage et la remise à niveau des mares de tonne est **limitée** sur le bassin Marais bord de Gironde Nord.
- En **Vendée**, le remplissage et la remise à niveau des mares et baisses naturelles destinées à la chasse aux gibiers d'eau et oiseaux de passage, que ce soit par pompage ou en gravitaire, sont **interdits**.

- ⇒ Pour en savoir plus sur les **mesures de restriction** actuellement en vigueur, consultez le site [Info Eau](#).
- ⇒ Pour en savoir plus sur la situation des rivières, des barrages, etc., rendez-vous sur la [veille hydrologique](#).
- ⇒ Pour connaître la **situation en temps réel**, consulter les [niveaux des nappes](#) et [débites des rivières](#) aux stations de suivi.
- ⇒ Pour consulter le [Suivi des niveaux d'eau dans les biefs du Marais Poitevin](#), actualisé quotidiennement.
- ⇒ Pour consulter les cartes du [suivi des cours d'eau en assec](#) de l'ONEMA et des Fédérations de Pêche au cours de l'étiage.
- ⇒ Pour en savoir plus sur les **débites** à proximité de la [Centrale de Civaux](#).


 **Consultez le dernier bulletin mensuel de situation hydrologique au [format vidéo](#) !**

Notre site Internet

 De nouvelles cartes ont été ajoutées dans **l'atlas cartographique** de l'O.R.E. :

- La carte de **situation des nappes d'eau souterraines**, actualisée au [30 septembre](#) et au [15 octobre](#),
- La carte du **bilan pluviométrique** du mois de [septembre](#),
- La [carte régionale](#) des **collectivités à compétence "rivières"**, visant à donner une image du paysage actuel des opérateurs de gestion des milieux aquatiques.



 L'équipe d'animation du **R.P.D.E.** a participé le **jeudi 10 octobre dernier** à une **web-conférence**, organisée par l'**Espace Mendès France de Poitiers**, sur le thème « L'eau en Poitou-Charentes en septembre 2013 ». Ces **conférences en ligne**, accessibles via Internet par un **ordinateur** ou un **smartphone**, sont destinées à un large public et traitent de différents sujets : science, médecine, astronomie, eau, web ... La **prochaine web-conférence** liée à **l'eau** se déroulera le **jeudi 14 novembre à 13h00**. En savoir plus et accédez au calendrier des web-conférences sur le [site de l'Espace Mendès France](#).

L'actualité des partenaires



Suivi des écoulements de l'ONEMA et des Fédérations de Pêche

Les derniers suivis réalisés par l'**Office National de l'Eau et des Milieux Aquatiques** et par les **Fédérations de Pêche** ont indiqué pour la région :

- **11%** des points de suivi (382 au total) en **écoulement non visible** ou **en assec** à fin septembre.
- **201,5 km** de cours d'eau étaient en assec ou en rupture d'écoulement, mi-septembre en **Deux-Sèvres** et **51,2 km** en **Vienne**. [En savoir plus et consulter les cartes des différentes campagnes d'observation.](#)

🌱 Appel à projets « Reconquête communale de corridors biologiques par le Paysage »

Un **nouvel appel à projets** a été lancé par la **Région Poitou-Charentes** visant à la **reconquête communale de corridors biologiques** par le Paysage. La **protection**, la **gestion**, la **reconquête** des paysages et de la biodiversité sont des **priorités pour la Région Poitou-Charentes**. La **mise en œuvre** de la **Trame verte et bleue** doit s'appuyer sur des réalisations locales, opérationnelles et exemplaires de restauration de continuités écologiques. [En savoir plus sur cet appel à projets.](#)



D'autres appels à projets concernant la **thématique de l'eau et de la biodiversité** sont toujours en cours :

- « [Démarche collective Terre saine 2013](#) » - Action intercommunale pour la mise en œuvre de la Charte Terre saine,
- « [1 000 mares-îlots de biodiversité](#) » - Action visant à la restauration et la création de 1000 mares.

🌱 Nouvelle rubrique en ligne sur le site du SAGE Clain

Le **SAGE Clain** a mis en ligne une nouvelle rubrique sur son site internet sur le thème « **Gestion et valorisation des milieux aquatiques** ».



Y sont présentées les **principales actions de restauration des milieux** qui sont menées par les **syndicats de rivière** dans le cadre des **Contrats Territoriaux Milieux Aquatiques** (anciennement CRE). Des **exemples d'actions de restauration ou de gestion des milieux** sur le **bassin du Clain** sont donnés : restauration d'un tronçon de la **Dive du Sud**, recharge granulométrique sur la **Clouère**, lutte contre la jussie sur le **Clain** ... [Accédez à cette rubrique.](#)



🌱 Etats 2012 des populations de poissons migrateurs des bassins Charente et Seudre

Le **tableau de bord des poissons migrateurs des bassins Charente et Seudre**, mis en ligne en 2012, est un **outil de suivi et de gestion** de nos espèces. Les **états de l'année 2012** ont été mis à jour pour les **populations d'aloses, de lamproies marines et d'anguilles**. L'état général **2012** des populations de ces 3 espèces sur le **bassin versant de la Charente** a été choisi **mauvais**. L'ensemble des résultats est consultable sur le site : www.migrateurs-charenteseudre.fr.

🌱 L'actualité des acteurs de l'eau

🌱 Tableau de bord de l'Agence de l'Eau Loire-Bretagne : 13 nouveaux indicateurs

L'**Agence de l'Eau Loire-Bretagne** a mis en ligne son **nouveau tableau de bord du SDAGE**. Depuis sa première version en date de fin 2010, celui-ci a été complété par **13 indicateurs spécifiques au bassin Loire-Bretagne** qui s'ajoutent aux **indicateurs communs** à tous les bassins. Rappelons que le tableau de bord constitue un **outil de suivi** et de **pilotage de la planification** prévu dans le SDAGE. [Accédez au tableau de bord.](#)



🌱 Résultats de la consultation du public sur le bassin Adour-Garonne

2184 citoyens et **125 partenaires institutionnels** (conseils régionaux, communautés de communes, communautés d'agglomération ...) se sont exprimés sur les **enjeux de la gestion de l'eau dans le bassin Adour-Garonne** à l'occasion de la dernière consultation du public (1^{er} novembre 2012 au 30 avril 2013). [Retrouvez l'ensemble des résultats de cette consultation.](#)

🌱 Remise des Trophées de l'eau

Le **1er octobre 2013** s'est déroulée la **cérémonie de la 7^{ème} édition des Trophées de l'eau Loire-Bretagne**, manifestation organisée tous les deux ans par l'agence de l'eau. Le jury a récompensé les **12 lauréats** pour leurs **actions exemplaires pour l'eau et les milieux aquatiques**. [Retrouvez l'ensemble des actions récompensées.](#)



En **région**, les actions suivantes ont été primées :

- . [La coopérative agricole de la Tricherie](#) (86) - Une **coopérative agricole** s'engage pour la **qualité de l'eau**
- . [L'association des professionnels et élèves de la filière génie civil de l'école nationale supérieure d'ingénieurs de Poitiers](#) (86) - Mise en place d'un **réseau d'alimentation et de distribution d'eau potable** dans un village du Burkina Faso

🌱 Documentation



🌱 « Comprendre pour agir : évolutions observées dans les débits de rivières en France »

L'**ONEMA** et l'**IRSTEA** ont mené une étude sur les **évolutions observées dans les débits des rivières en France**. Elle s'est basée sur un **réseau de surveillance de 250 stations** et sur **40 années de mesures de débit**. Parmi les conclusions de cette étude, une **tendance de raréfaction de la ressource en eau** et une **aggravation des étiages dans plusieurs régions** de la partie sud de l'hexagone sont observées. Elle montre **l'évolution des plus faibles débits d'eau en été** dans les **zones peu influencées par l'homme** et son éventuel lien avec le **changement climatique**. En savoir plus et télécharger la synthèse [« Comprendre pour agir »](#).

🌱 Nouvelle exposition sur les Espèces Exotiques Envahissantes

Une **exposition itinérante « Espèces Exotiques Envahissantes »** sur **11 panneaux** a été élaborée par le **groupe de travail** sur les plantes aquatiques exotiques envahissantes du **bassin Loire-Bretagne**. Ces panneaux présentent notamment les **origines des invasions biologiques, différentes espèces envahissantes végétales et animales** illustrées par des photographies, les **milieux de vie** de ces espèces, les **conséquences pour les activités humaines**, la **gestion mise en place** par les opérateurs de terrain ... Consultez l'exposition sur le [centre de ressources Loire Nature](#).



Vos suggestions

Pour nous permettre de mieux répondre à vos besoins, merci de **nous faire part de votre avis et de vos idées.** (rpde@observatoire-environnement.org)

Agenda

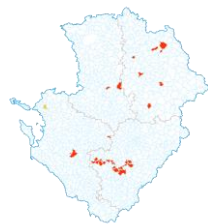
Donner son avis : participez aux enquêtes publiques :

Du **09 octobre au 16 novembre 2013** : Déclaration d'utilité publique du **projet d'aménagement d'une voie douce** entre Saint-Yrieix-sur-Charente et Merpins dans le Val de Charente, sur le territoire des communes d'Angeac-Charente, Angoulême, Bassac, Bourg-Charente, Châteaubernard, Châteauneuf-sur-Charente, Cognac, Fléac, Gensac-La-Pallue, Linars, Jarnac, Merpins, Mosnac, Rouillet-Saint-Estèphe, Saint-Brice, Saint-Simon, Sireuil, Saint-Yrieix-sur-Charente, Triac-Lautrait et Trois-Palis.

[Voir les autres enquêtes publiques en cours et à venir.](#)


Vous pouvez également **vous abonner** pour être informé des enquêtes ayant lieu dans votre département : [Charente](#), [Charente-Maritime](#), [Deux-Sèvres](#), [Vienne](#).

Au 18 octobre



29^{ème} Festival International du Film Ornithologique (FIFO) de Ménégoût (79)

Le FIFO aura lieu du **29 octobre au 3 novembre 2013**. Cet événement annuel rassemble des **passionnés de cinéma animalier**, les **associations de protection de la nature**, les **artistes animaliers** et un public motivé par la **protection de la nature**. Au programme, la projection d'une quarantaine de films, des rencontres et débats, diverses animations autour de la nature, le forum de la nature avec plus de 90 exposants (producteurs biologiques, éditeurs écrivains et distributeurs d'ouvrages naturalistes ... Rendez-vous sur le site dédié à cette manifestation : <http://www.menigoute-festival.org/>

 Le **Forum annuel des Techniciens Médiateurs de Rivières (TMR)** aura lieu les **14 et 15 novembre 2013** à Lathus (86). Celui-ci est ouvert aux **professionnels, élus des EPCI à compétence rivière et gestionnaires de cours d'eau**. Plusieurs **conférences et débats** sont organisés parmi lesquels «Mettre en place une démarche de concertation et animer le dialogue territorial », « Suivre les migrateurs pour mieux les comprendre », « Mieux cerner l'enjeu des mesures compensatoires » ... [Consultez le programme sur le site des TMR.](#)



Quelques dates :

Du 9 octobre 2013 au 5 juillet 2014 : Exposition « Quand la mer se déchaîne » (86)

Du 18 au 20 octobre 2013 : 23^{èmes} rencontres "Sciences et citoyens" (86)

25 octobre 2013 : Formations des bénévoles associatifs 2013 - 2014 (79)

Du 29 au 30 octobre 2013 : Journées d'échanges "Espèces Exotiques Envahissantes" (37)

Jusqu'au 31 octobre 2013 : Exposition "Souvenir d'un huttier du Marais Poitevin" (85)

12 novembre 2013 : 3^{ème} Forum Régional de la Biodiversité (86)

19 novembre 2013 : Projection-débat « L'Enfer vert des bretons » (17)

Les détails et d'autres manifestations sur le site du R.P.D.E., [rubrique agenda](#).

Cette action est menée avec le soutien de :

Action financée par la **Région Poitou-Charentes**



Avec la participation de :

Agence de l'eau Adour Garonne
Agence de l'eau Loire Bretagne
Conseil Général de la Vienne



Animateur :



Observatoire Régional de l'Environnement

Téléport 4 Antarès BP 50163 86962 FUTUROSCOPE CHASSENEUIL Cedex

Tél: +33 (0) 5 49 49 61 00

Fax: +33 (0) 5 49 49 61 01

Pour plus d'informations sur l'environnement en Poitou-Charentes: <http://www.observatoire-environnement.org>

Désinscription : [Se désinscrire de cette lettre](#)