

# L'eau vous informe

Lettre d'information n°92 du RPDE - Novembre 2016

La Charente, Rochefort, Charente-Maritime (17)



## AU FIL DE L'EAU


### La ressource en eau à mi-novembre

Le mois de **novembre 2016** est marqué par un **retour des précipitations** après un mois d'octobre très sec pour la saison en Poitou-Charentes. Du 1er au 17 novembre, il est tombé **45,7 mm d'eau** à la station de **Poitiers**, **42,6 mm** à la **Rochelle**, **49,1 mm** à Niort et **39,1 mm** à Cognac.

Malgré cela, les **niveaux d'eau mesurés dans les nappes d'eau souterraines** de Poitou-Charentes restent **stables** pour le moment et **inférieurs aux moyennes interannuelles** pour de nombreux piézomètres. La recharge post-été ne semble pour l'instant pas démarrée.

Concernant les **cours d'eau**, les précipitations permettent de manière **ponctuelle une hausse des débits** mais ceux-ci restent globalement **inférieurs aux moyennes de saison** pour de nombreuses stations hydrométriques.

Accédez à la [veille hydrologique](#) pour consulter le dernier bulletin de situation



Le Clain à Saint Benoit (86) - 14/11/2016



Consultez le dernier bulletin mensuel de situation hydrologique au format vidéo !

### Le suivi des restrictions des usages de l'eau

En raison du **maintien de conditions météorologiques très sèches** en septembre et en octobre et par conséquent de **niveaux d'eau bas** pour la saison, certaines **mesures de restriction** perdurent actuellement. Ainsi, au 18 novembre, les mesures en vigueur (usage agricole) sont les suivantes :

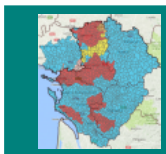
- Interdiction totale des usages agricoles sur le bassin de la **Sèvre Niortaise - Marais Poitevin** ainsi que ceux de l'**Autize** (eaux superficielles), du **Layon**, du **Thouaret**, de l'**Argenton** et des bassins **Seudre, Antenne-Rouzille, Né**,

- Alerte renforcée pour le **Thouet aval**,

- Alerte sur les bassins **Vendée et Thouet amont**.

Des arrêtés de restriction concernent également d'**autres usages** comme le remplissage des mares de tonnes ou la manoeuvre de vannes.

Pour suivre, à l'échelle de la commune, les restrictions et l'état des nappes et des rivières, rendez-vous sur le site Info Eau : <http://info.eau-poitou-charentes.org/>.



Restrictions en vigueur au 18/11/2016 (usage agricole)

## NOTRE SITE INTERNET

### Suivi des écoulements par l'ONEMA et les Fédérations de Pêche

Les campagnes de **suivi de l'écoulement des cours d'eau** de l'ONEMA (ONDE) se sont terminées fin octobre et celles des **Fédérations de Pêche (associées aux syndicats du Né et de l'Antenne)** au 1er octobre.

Les **différentes cartographies statiques** réalisées pour chaque campagne sont disponibles dans la rubrique "[Suivi des écoulements](#)" du site RPDE et peuvent également être consultées sous format dynamique au travers du [SIGORE](#) (Eau > Quantité > Eaux superficielles > Suivi des écoulements).



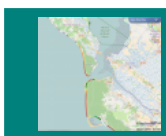
### Les nouveautés du SIGORE et de l'atlas cartographique

Consultez les dernières cartes liées à la **thématique de l'eau** ajoutées dans l'[atlas cartographique](#) de l'ORE et/ou les dernières informations mises en ligne dans le SIGORE :

- [Indicateur national de l'érosion côtière](#) (l'information est visible lorsque l'on zoome au plus près des côtes)

- [Bilan pluviométrique du mois d'octobre 2016 en Poitou-Charentes](#)

- [Etat des aquifères de Poitou-Charentes au 31 octobre 2016 - SIGORE](#)



## Sommaire

### AU FIL DE L'EAU

- La ressource en eau à mi-novembre
  - Le suivi des restrictions des usages de l'eau
- ### NOTRE SITE INTERNET
- Suivi des écoulements par l'ONEMA et les Fédérations de Pêche
  - Les nouveautés du SIGORE et de l'atlas cartographique

### L'ACTU DES ACTEURS DE L'EAU

- Nouvelle lettre d'information ORENVA
- Les Trophées de l'eau 2017
- Une plateforme collaborative des sites et repères de crues
- Ouverture des données bathymétriques des plans d'eau français
- Accompagnement des usagers sur les installations d'assainissement non collectif
- SAGE Clain : validation des scénarios alternatifs

## Carte du mois



Bilan pluviométrique du mois d'octobre 2016 en Poitou-Charentes  
[Agrandir la carte](#)

## Chiffre du mois

# 3,92

C'est le prix moyen TTC (en EUR/m<sup>3</sup>) en France du service de l'eau et de l'assainissement collectif au 1<sup>er</sup> janvier 2014 pour une consommation de référence de 120 m<sup>3</sup> d'après le dernier [rapport de l'observatoire des services publics d'eau et d'assainissement](#), dont 2,03 EUR/m<sup>3</sup> pour l'eau potable et 1,89 EUR/m<sup>3</sup> pour l'assainissement collectif.

## Enquêtes publiques

Donner son avis



Du 22 novembre 2016 au 22 décembre 2016  
Enquête publique portant sur la révision de la carte d'assainissement collectif et l'approbation du schéma directeur d'assainissement des eaux pluviales sur la commune de Vouillé.

[Accédez aux enquêtes publiques "Eau"](#)

# L'ACTU DES ACTEURS DE L'EAU



## Nouvelle lettre d'information ORENVA



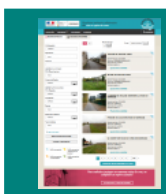
La cellule d'animation de l'ORENVA (Observatoire Régional des Plantes exotiques Envahissantes des écosystèmes Aquatiques) vient de faire paraître sa **deuxième lettre d'information** ! Au sommaire :

- retour sur les temps forts 2015-2016 : formations, comité technique, réunion sur les sciences participatives, comité de pilotage ...
- du nouveau dans les outils pour les relevés de terrain : protocole de détection précoce-alerte des plantes émergentes, liste provisoire des Espèces exotiques envahissantes, interface de saisie ...
- communication : affiches de sensibilisation et exposition, valorisation des campagnes de prospection annuelles, actualités, agenda, documentation ...
- zoom sur : stage, stratégie nationale ...

## Les Trophées de l'eau 2017

Les agences de l'eau Loire-Bretagne et Adour-Garonne viennent de lancer leur nouvelle édition des trophées de l'eau pour 2017.

- Pour Loire-Bretagne, il s'agit de présenter une action exemplaire de reconquête ou de préservation de la ressource en eau ou des milieux aquatiques. **Candidature attendue avant le 10 février 2017**
- Pour Adour-Garonne, il s'agit de produire des œuvres qui, tant sur le fond que sur la forme, interpellent, transmettent un message, soient percutantes et convaincantes. Cette année le thème du concours est : "l'aquaticyenneté". **Candidature attendue avant le 15 mars 2017**



## Une plateforme collaborative des sites et repères de crues

Conçue par les services du ministère de l'Environnement, de l'Énergie et de la Mer, la plateforme nationale collaborative des sites et repères de crues permet à chaque citoyen d'accéder et de contribuer au recensements des sites et repères de crues sur le territoire français. Elle vise à informer le public sur les niveaux d'eau atteints lors d'événements d'inondations déjà observés. Elle propose des actualités, un glossaire ainsi qu'un moteur de recherche par site ou par repère.

Accéder au site : <http://www.reperesdecruces.developpement-durable.gouv.fr/>

## Ouverture des données bathymétriques des plans d'eau français

L'ONEMA a ouvert l'accès à ses données de bathymétrie des plans d'eau français, soit plus d'un million et demi de mesures de la profondeur des lacs et retenues. Elles concernent les coordonnées et les profondeurs brutes de points bathymétriques réalisées lors de campagnes d'échantillonnage sur plus de 200 plans d'eau. Ces données sont proposées gratuitement, dans des formats électroniques exploitables, sur le [site data.eau-france.fr](http://www.data.eau-france.fr).



## Accompagnement des usagers sur les installations d'assainissement non collectif

Dans le cadre du plan d'actions national sur l'assainissement non collectif (PANANC) 2014-2019, les ministères chargés de l'environnement et de la santé accompagnent les usagers dans leurs démarches. Des supports d'informations adaptés sont mis à disposition de tous parmi lesquels un nouveau document dédié aux propriétaires d'installations d'assainissement non collectif (ANC) : "Propriétaire d'une installation : les questions à poser et à se poser".

## SAGE Clain : validation des scénarios alternatifs

La dernière Commission Locale de l'Eau du SAGE Clain a validé les scénarios alternatifs qui portent sur 6 enjeux (alimentation en eau potable, gestion quantitative de la ressource, gestion qualitative de la ressource, fonctionnalités et caractère patrimonial des milieux aquatiques, gestion des crues et des risques associés, gouvernance de la gestion intégrée de l'eau) et 11 objectifs (sécurisation de l'alimentation en eau potable, maîtrise de la pollution par les substances dangereuses, réduction de l'impact des plans d'eau ...) déclinés en actions. Le site du SAGE Clain : <http://www.sageclain.fr/>

## Agenda

Les 22 et 23 novembre 2016  
Rencontres Migrateurs 2016, à Clermont-Ferrand (63).

24 novembre 2016  
Rencontre de l'eau "Eau et urbanisme, concevoir une ville durable" (37).

29 novembre 2016  
Journée "En route pour des fermes économes en pesticides" (17)

Du 28 novembre au 2 décembre 2016  
Semaine d'échanges "réduction des pesticides et alternatives" (79)

Les 1er et 2 décembre 2016  
Formation "Aider les citoyens à s'investir dans la préservation de la biodiversité ?" , à Coutières (79).

16 décembre 2016  
Table ronde "Fleuves, rivières, cours d'eau, ..." , à Poitiers (86).

Retrouvez les autres dates sur le site du RPDE : [www.eau-poitou-charentes.org/agenda.html](http://www.eau-poitou-charentes.org/agenda.html)

## Documentation



Les chiffres clés de l'eau et du climat  
Le Ministère de l'Environnement, de l'Énergie et de la Mer (MEEM) a mis à disposition l'édition 2017 des "Chiffres clés du climat". Cette publication s'inscrit dans le contexte de la 22ème conférence des parties sur les changements climatiques (COP 22). Elle a été éditée par le Service de l'Observation et des Statistiques (SOEs) du Commissariat général au développement durable.



Collectivités et participation, décider autrement  
L'Institut de formation et de recherche en éducation à l'environnement de Poitou-Charentes (Ifrée) a accompagné de nombreuses collectivités qui souhaitent associer le public à une décision. C'est dans ce cadre qu'il a réalisé la brochure "Collectivités et participation, décider autrement". Il répond aux questions des collectivités qui veulent associer les citoyens aux décisions. A chaque question ou crainte formulées par une collectivité, des réponses sont apportées

## L'eau vous informe

Lettre d'information du Réseau Partenarial des Données sur l'Eau  
[www.eau-poitou-charentes.org](http://www.eau-poitou-charentes.org)

Action financée par la  
Région Nouvelle-Aquitaine

Avec la participation de :  
Agence de l'Eau Adour-Garonne

Animateur :



**L'ORE**  
Observatoire Régional  
de l'Environnement

Observatoire Régional de l'Environnement Poitou-Charentes

